«СОГЛАСОВАНО»
Заместитель главы администрации -
начальник управления образования
города Симферополя
_____Т.И. Сухина

«___»_____2021г.

«УТВЕРЖДАЮ»
Заведующий МБДОУ №47
"Вишенка" г.Симферополя
_____А.Я. Фогель

«___» _____2021г.

«СОГЛАСОВАНО»
Начальник ОГИБДД УМВД РФ
по городу Симферополю
_____О.В. Паутов

«___»_____2021г.

ПАСПОРТ
ДОРОЖНОЙ БЕЗОПАСНОСТИ

Муниципального бюджетного дошкольного образовательного учреждения "Детский сад компенсирующего вида №47 "Вишенка" муниципального образования городской округ Симферополь Республики Крым

295024, Республика Крым, город Симферополь,
улица 60 лет Октября, 23а,
тел.: (3652) 44-82-04, (3652) 44-81-92

2021

Общие сведения

Муниципальное бюджетное дошкольное образовательное учреждение "Детский сад компенсирующего вида №47 "Вишенка" муниципального образования городской округ Симферополь Республики Крым.

Юридический адрес: Республика Крым,295024, город Симферополь, улица 60 лет Октября дом 23а, (3652) 44-82-04, (3652) 44-81-92

Фактический адрес: Республика Крым, 295024, город Симферополь, улица 60 лет Октября дом 23а, (3652) 44-82-04, (3652) 44-81-92

Руководители МБДОУ:

Заведующий Фогель Альбина Яковлевна +79787367348

Старший воспитатель Джапар Сусана Серверовна +79787290710

Ответственные работники муниципального органа образования:

Зам директора МКУ «ЦЦООО»
управления образования
администрации г.Симферополя
Республики Крым Витвицкая Светлан Михайловна 27-22-67

Ответственные от Госавтоинспекции:

Инспектор ДПС
Мамбетов Юнус Казимович *+79787996990*

Ответственные работники за мероприятия по профилактике детского травматизма:

Старший воспитатель Джапар Сусана Серверовна *+79787290710*

Руководитель или ответственный работник дорожно-эксплуатационной организации, осуществляющих содержание улично-дорожной сети (УДС):

ВРИО начальника Департамента
городского хозяйства Администрации
г. Симферополя Набиев Эмин Эльманович 27-25-52

Руководитель или ответственный работник дорожно-эксплуатационной организации, осуществляющей содержание технических средств организации дорожного движения (ТСОДД):

ВРИО начальника Департамента
городского хозяйства Администрации
г. Симферополя Набиев Эмин Эльманович 27-25-52

Количество воспитанников 105 человека

Наличие уголка по БДД имеется в шести группах

Наличие класса по БДД не имеется

Наличие автогородка (площадки) по БДД не имеется

Наличие автобуса в образовательном учреждении не имеется

Владелец автобуса _____
(образовательное учреждение, муниципальное образование и др.)

Время пребывания детей в МБДОУ: *с 7.00 - 19.00*

Телефоны оперативных служб:

101- пожарная служба

102- полиция

103- скорая медицинская помощь

Содержание

I. **План - схемы МБДОУ №47"Вишенка" г. Симферополя.**

1.1. Район расположения МБДОУ, пути движения транспортных средств и детей (обучающихся, воспитанников).

1.2. Схема организации дорожного движения в непосредственной близости от образовательного учреждения с размещением соответствующих технических средств организации дорожного движения, маршруты движения детей и расположение парковочных мест.

1.3. Маршруты движения организованных групп детей к социальным объектам.

1.4. Пути движения транспортных средств к местам разгрузки/погрузки и рекомендуемые безопасные пути передвижения детей по территории МБДОУ №47"Вишенка" г. Симферополя.

II. Информация об обеспечении безопасности перевозок детей специальным транспортным средством (автобусов).

2.1. Общие сведения.

2.2. Маршрут движения автобуса до образовательного учреждения.

2.3. Безопасное расположение остановки автобуса у образовательного учреждения.

2.4. План-схема пути движения транспортных средств и детей (обучающихся, воспитанников) при проведении дорожных ремонтно-строительных работ вблизи образовательного учреждения.

III. Приложения:

1. *Приложение №1* ПАМЯТКА ДЛЯ АДМИНИСТРАЦИИ ДОШКОЛЬНОГО ОБРАЗОВАТЕЛЬНОГО УЧРЕЖДЕНИЯ
2. *Приложение №2* ПЛАН МЕРОПРИЯТИЙ по предупреждению детского дорожно-транспортного травматизма
3. *Приложение №3* ПЛАН ТЕМАТИЧЕСКОЙ НЕДЕЛИ по ПДД для детей от 3 до 7 лет в летний оздоровительный период. Тема: «Ребенок на улице города»
4. *Приложение №4* КОНСУЛЬТАЦИИ ДЛЯ РОДИТЕЛЕЙ.

Приложение №5 ОСНОВЫ БЕЗОПАСНОСТИ ЖИЗНЕДЕЯТЕЛЬНОСТИ

Приложение №6 ПАМЯТКА ПО ОРГАНИЗОВАННОЙ ПЕРЕВОЗКЕ ГРУППЫ ДЕТЕЙ НА АВТОБУСЕ.

I. ПЛАН – СХЕМА ОБРАЗОВАТЕЛЬНОГО УЧРЕЖДЕНИЯ.

1. Район расположения дошкольного учебного учреждения, пути движения транспортных средств и детей (воспитанников).

Пояснительная записка к схеме района расположения дошкольного образовательного учреждения, пути движения транспортных средств и детей (воспитанников).

Данная схема необходима для общего представления о районе расположения МБДОУ №47 "Вишенка" г. Симферополя. Для изучения безопасности движения детей на схеме обозначены наиболее частые пути движения детей (воспитанников) от дома к МБДОУ, и обратно.

Территория, указанная в схеме, включает в себя:

- МБДОУ №47 "Вишенка" г. Симферополя;
- Жилые дома, окружающие МБДОУ №47 "Вишенка" г. Симферополя;
- автомобильные дороги и тротуары;
- пути движения детей (воспитанников) в/из дошкольного образовательного учреждения;
- уличные (наземные – нерегулируемые пешеходные переходы);
- название улиц.

План –схема №1
Район расположения МБДОУ №47"Вишенка"г. Симферополя
пути движения транспортных средств и воспитанников

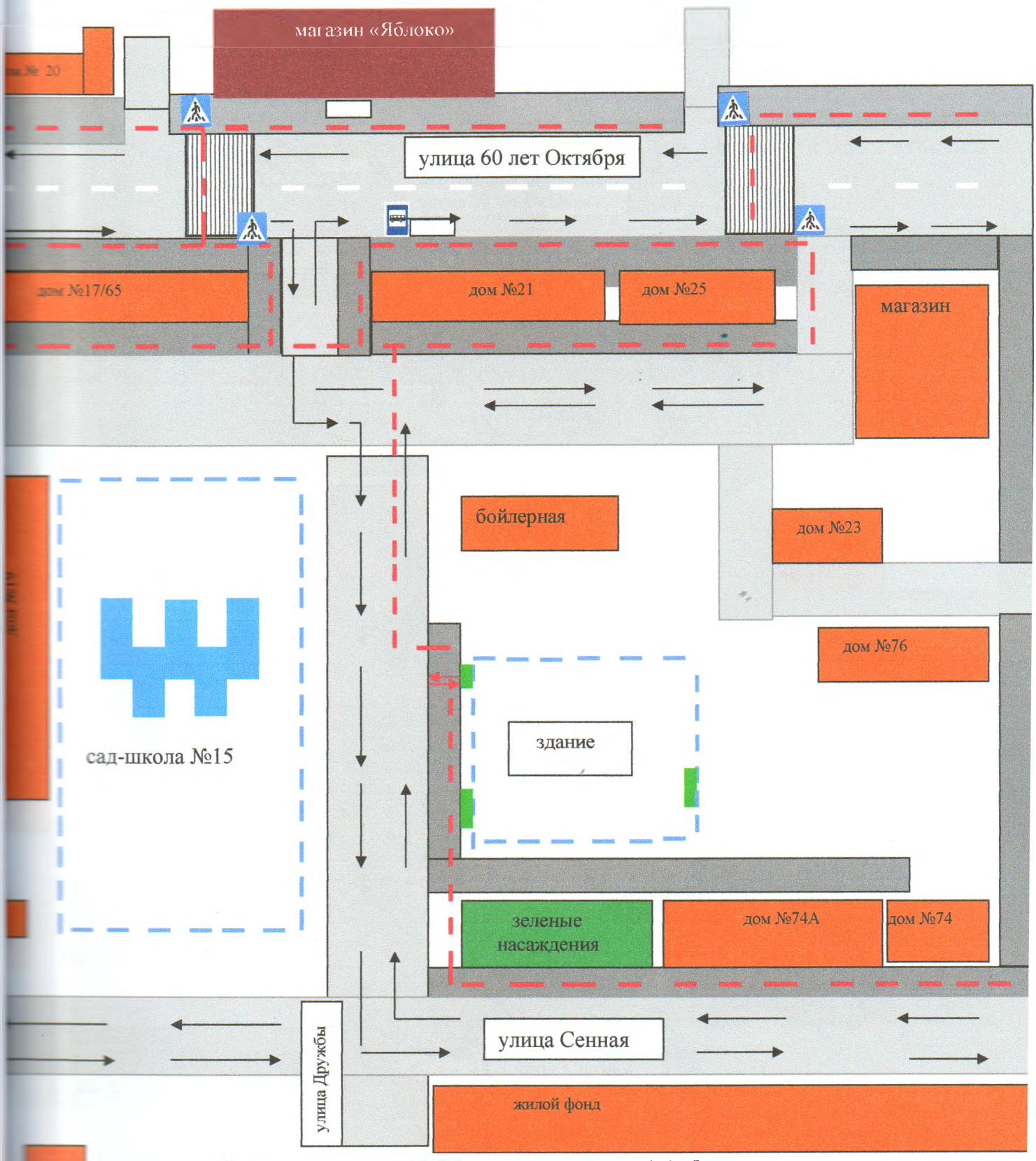

- жилая застройка
- движение транспортных средств
- проезжая часть
- движение детей в (из) образовательное учреждение
- тротуар
- зеленые насаждения

План –схема №2
Организации дорожного движения в непосредственной близости от образовательного учреждения с размещением соответствующих технических средств организации дорожного движения

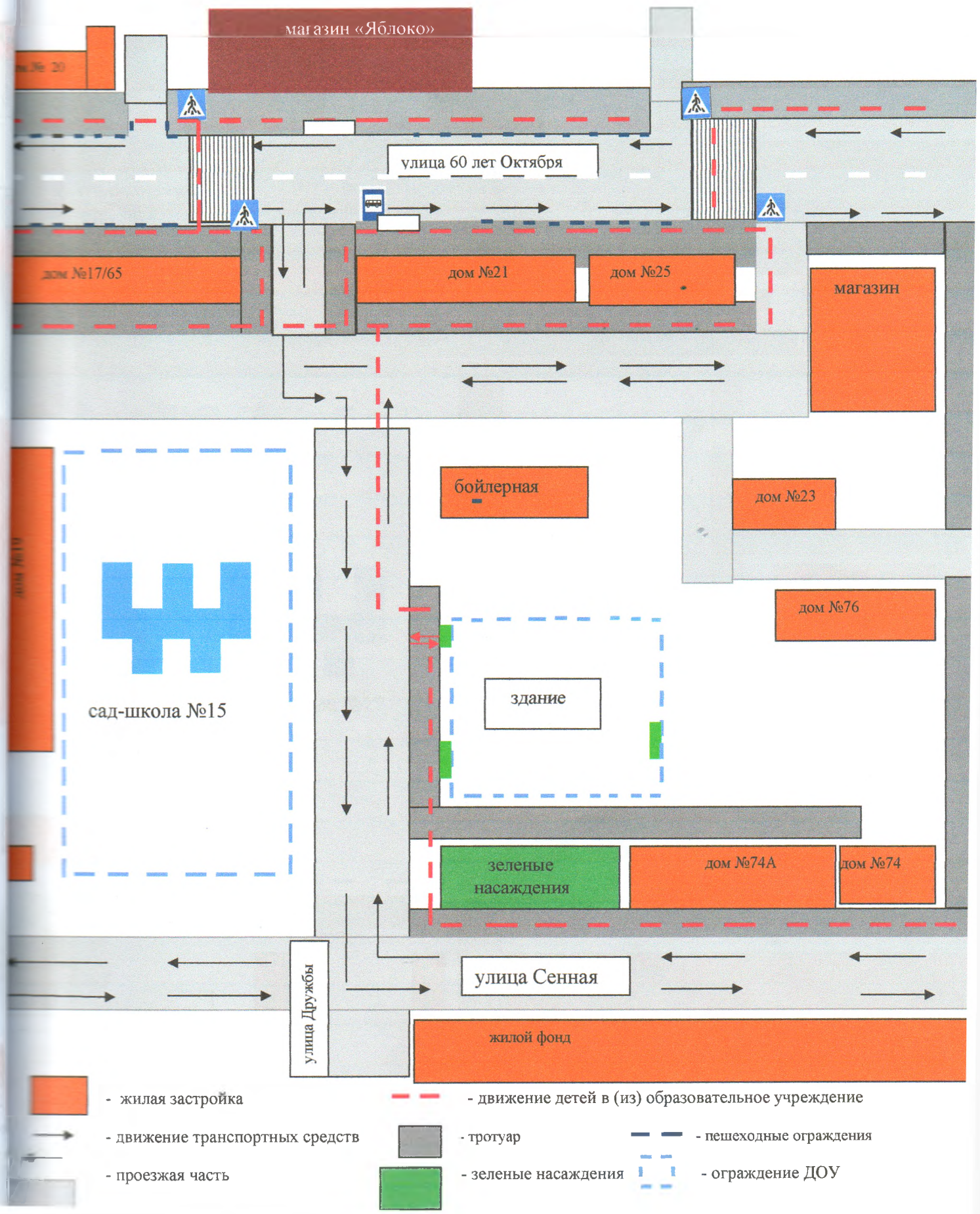

План –схема №3
Маршруты движения организованных групп детей к социальным объектам

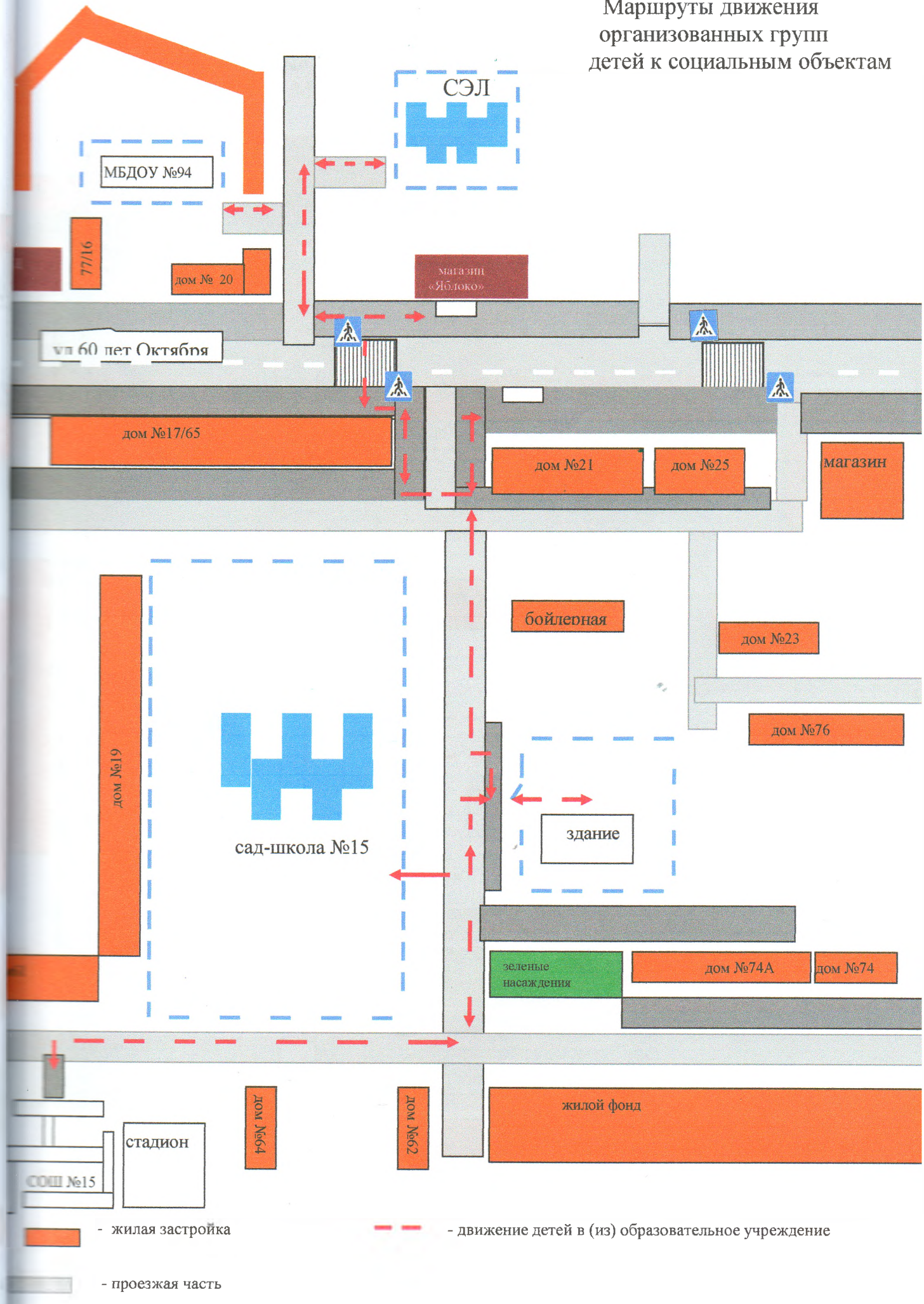

План –схема №4

Пути движения транспортных средств к местам разгрузки/погрузки и рекомендуемые безопасные пути передвижения детей по территории МБДОУ №47"Вишенка" г. Симферополя

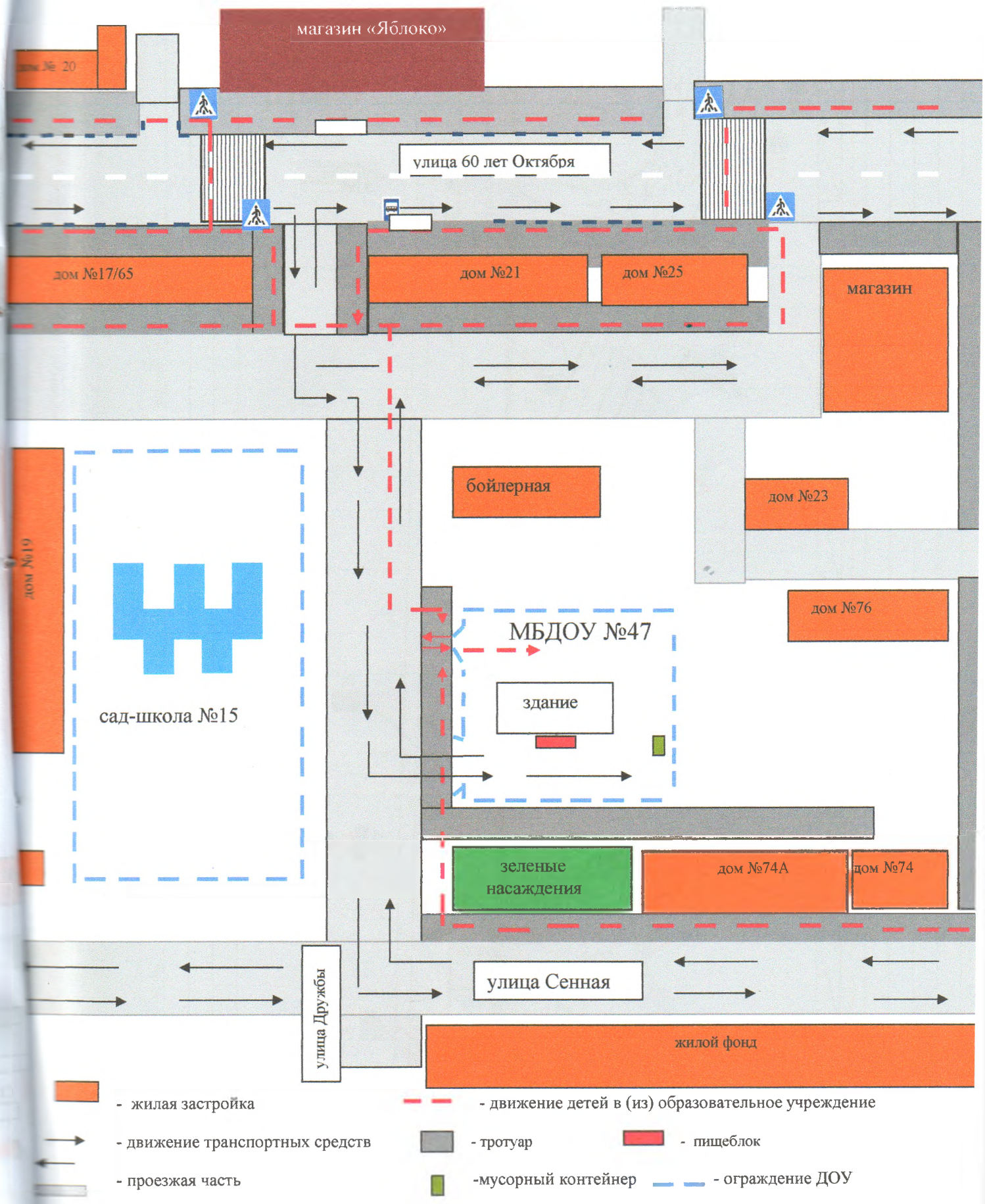

Тротуары слева		покрытие - а/б, ширина - 3.50м 0.15- 3.67			
Дорожные ограждения и направляющие устройства слева					
Горизонтальная дорожная разметка слева	1-я от осевой	1.7 0.00 - 0.55	1.1 0.55 - 1.52	1.6 1.52 - 3.00	1.5 2.02 - 3.44
	осевая				
Элементы дороги в плане					
Элементы дороги в продольном профиле		1,1 / 28 · 1,3 / 13 · 1,6 / 20 · 1,7 / 20 · 1,6 / 20 · 1,7 / 20 · 1,4 / 20 · 1,3 / 20 · 2,3 / 11 · 1,7 / 20 · 1,6 / 20 · 2,1 / 20 · 1,6 / 19			

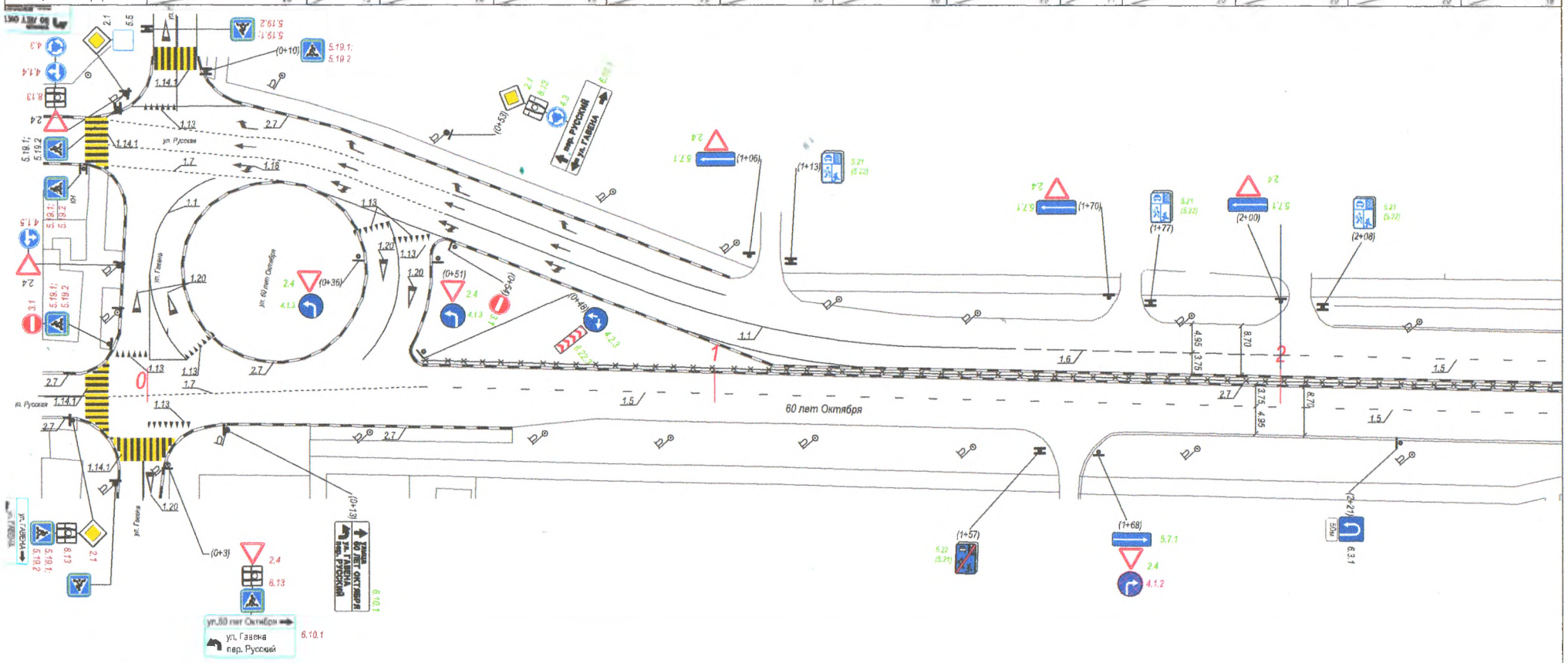

Горизонтальная дорожная разметка справа	1-я от осевой	1.7 0.00 - 0.47	1.5 0.47 - 2.76
	дополнительная разметка		
Дорожные ограждения и направляющие устройства справа			
Тротуары справа		покрытие - а/б, ширина - 2.50м 0.00 - 1.57	покрытие - а/б, ширина - 2.50м 1.68 - 3.46

Условные обозначения:

- ламинтируемый знак
- направляющий знак (указана привязка)
- [illegible]
- [illegible]
- проектируемая выносная консоль
- проектируемая разметка
- [illegible] ограждения для пешеходов
- [illegible]
- проектируемый светофор транспортный
- проектируемый светофор Т. 7
- [illegible] светофор пешеходный
- [illegible]
- существующее дорожное ограждение
- проектируемое дорожное ограждение
- знаки учтенные в проектах смежных улиц
- плоды по вращения

Изм.	Кол. уч.	Лист	№ док.	Подп.	Дата	73/15-51-ОДД	М 1:500
Разработал		Кубай О.И.			11.15	Проекты организации дорожного движения автомобильных дорог местного значения общего пользования на территории муниципального образования городской округ Симферополь Республики Крым	
Проверил		Овчинникова С.Г.			11.15	Улица 60 лет Октября	Стадия: Р · Лист: 1 · Листов: 1

Тротуары слева		покрытие - а/б, ширина - 3.50м 0.15- 3.67												покрытие - а/б, ширина - 3.0м 3.72 - 5.15					
Дорожные ограждения и направляющие устройства слева									пешеходное ограждение 3.50 - 3.66										
Горизонтальная дорожная разметка слева	1-я от осевой	1.5 2.02 - 3.44							1.1 3.48 - 3.68		1.6 3.68 - 4.18			1.5 4.18 - 5.00					
	осевая																		
Элементы дороги в плане																			
Элементы дороги в продольном профиле		1,6 / 20	1,9 / 20	1,5 / 20	1,5 / 20	0,9 / 20	28	0,3	0,5 / 20	1,0 / 21	1,5 / 20	1,5 / 15	1,3 / 20	1,3 / 20					

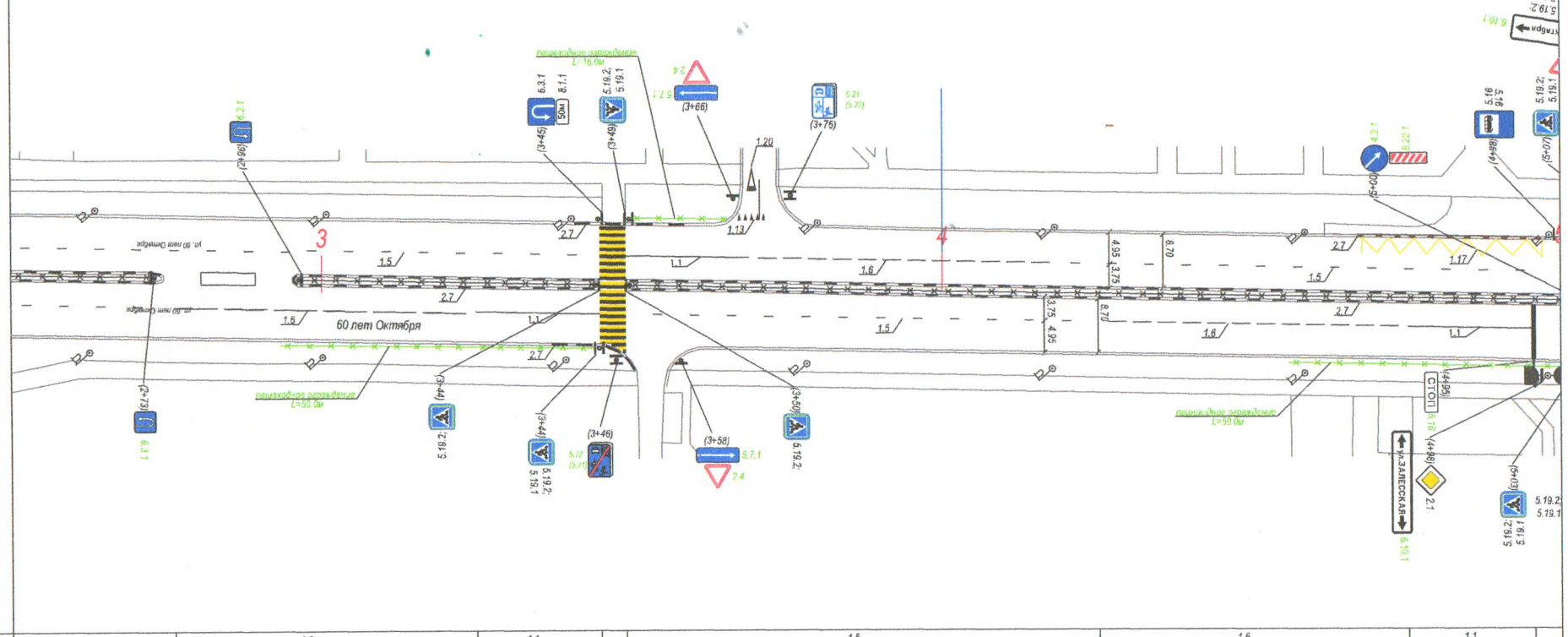

Горизонтальная дорожная разметка справа	1-я от осевой	1.5 0.47 - 2.73	1.6 2.73 - 3.23	1.1 3.23 - 3.43	1.5 3.47 - 4.25	1.6 4.25 - 4.75	1.1 4.75 - 4.95	
	дополнительная разметка							
Дорожные ограждения и направляющие устройства справа			пешеходное ограждение 2.93 - 3.43				пешеходное ограждение 4.57 - 5.07	
Тротуары справа		покрытие - а/б, ширина - 2.50м 1.68 - 3.46			покрытие - а/б, ширина - 2.50м 3.58 - 5.12			

Условные обозначения:

- демонтируемый знак
- перемещаемый знак (указана привязка)
- 3.27 - номер существующего знака
- 1.22 - номер устанавливаемого знака
- проектируемая выносная консоль
- проектируемая растяжка
- проектное ограждение для пешеходов
- светофор транспортный существующий
- светофор пешеходный существующий
- проектируемый светофор транспортный
- проектируемый светофор Т. 7
- проектируемый светофор пешеходный
- проектируемая искусственная неровность
- существующее дорожное ограждение
- проектируемое дорожное ограждение
- 5.19 - знаки учтенные в проектах смежных улиц
- опора освещения

Тротуары слева				покрытие - а/б, ширина - 3.50м 5.25 - 5.69			покрытие - а/б, ширина - 3.0м 5.80 - 6.59				покрытие - а/б, ширина - 3.0м 6.69 - 7.03			покрытие - а/б, ширина - 3.0м 7.12 - 7.33				
Дорожные ограждения и направляющие устройства слева				пешеходное ограждение 5.36 - 5.68			пешеходное ограждение 6.07 - 6.57				пешеходное ограждение 6.70 - 7.02							
Горизонтальная дорожная разметка слева	1-я от осевой			1.1 5.39 - 5.59	1.6 5.59 - 6.09		1.5 6.09 - 6.70				1.1 6.74 - 6.94	1.6 6.94 - 7.44						
	осевая																	
Элементы дороги в плане																		
Элементы дороги в продольном профиле		16	0,6 / 11	2,6 / 20	3,0 / 20	2,5 / 20	2,2 / 20	0,8 / 20	0,1 / 20	20	0,7 / 20	1,0 / 22	0,2 / 20	0,2 / 20	0,1 / 20	0 / 20		

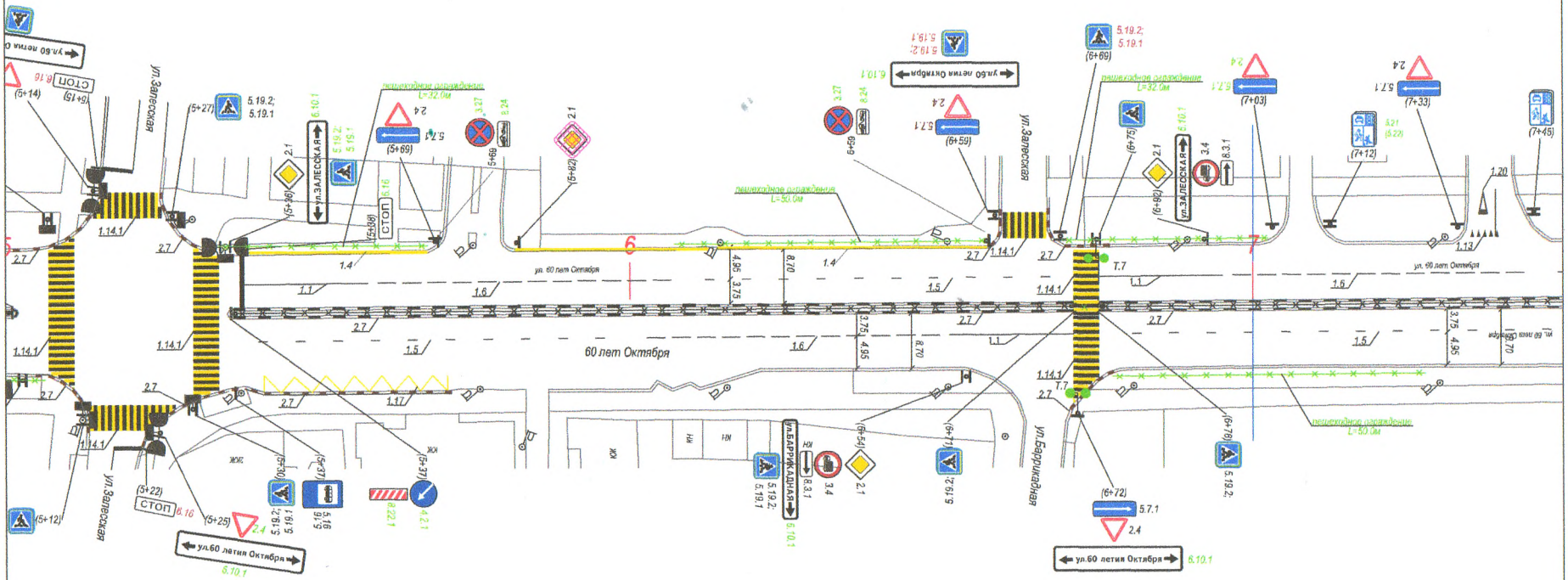

Горизонтальная дорожная разметка справа	1-я от осевой		1.5 5.40 - 6.00	1.6 6.00 - 6.50	1.1 6.50 - 6.70		1.5 6.74 - 8.05
	дополнительная разметка						
Дорожные ограждения и направляющие устройства справа						пешеходное ограждение 6.75 - 7.25	
Тротуары справа			покрытие - а/б, ширина - 4.0м 5.22 - 6.81			покрытие - а/б, ширина - 2.70м 6.72 - 8.78	

Условные обозначения:

- демонтируемый знак
- перемещаемый знак (указана привязка)
- номер существующего знака
- номер устанавливаемого знака
- проектируемая выносная консоль
- проектируемая растяжка
- проектное ограждение для пешеходов
- светофор проектируемый/существующий
- проектируемый светофор транспортный
- проектируемый светофор Т. 7
- проектируемый светофор пешеходный
- проектируемая искусственная неровность
- существующее дорожное ограждение
- проектируемое дорожное ограждение
- знаки учтенные в проектах смежных улиц
- опора освещения

Тротуары слева		покрытие - а/б, ширина - 3.0м 7.45 - 7.99		покрытие - а/б, ширина - 3.0м 8.06 - 8.17		покрытие - а/б, ширина - 10.0м 8.27 - 8.58			покрытие - а/б, ширина - 10.0м 8.66 - 9.31				покрытие - а/б, ширина - 10.0м 9.40 - 10.10	
Дорожные ограждения и направляющие устройства слева								пешеходное ограждение 8.77 - 9.27						
Горизонтальная дорожная разметка слева	1-я от осевой	1.5 7.44 - 8.73							1.1 8.83 - 9.03		1.6 9.03 - 9.53		1.5 9.53 - 11.88	
	осевая													
Элементы дороги в плане														
Элементы дороги в продольном профиле		0.1 / 19	0.1 / 20	0.6 / 13	0.1 / 20	0.5 / 20	0.1 / 20	0.2 / 20	0.5 / 24	0.2 / 20	0.5 / 20	0.4 / 11	0.6 / 20	1.2 / 20

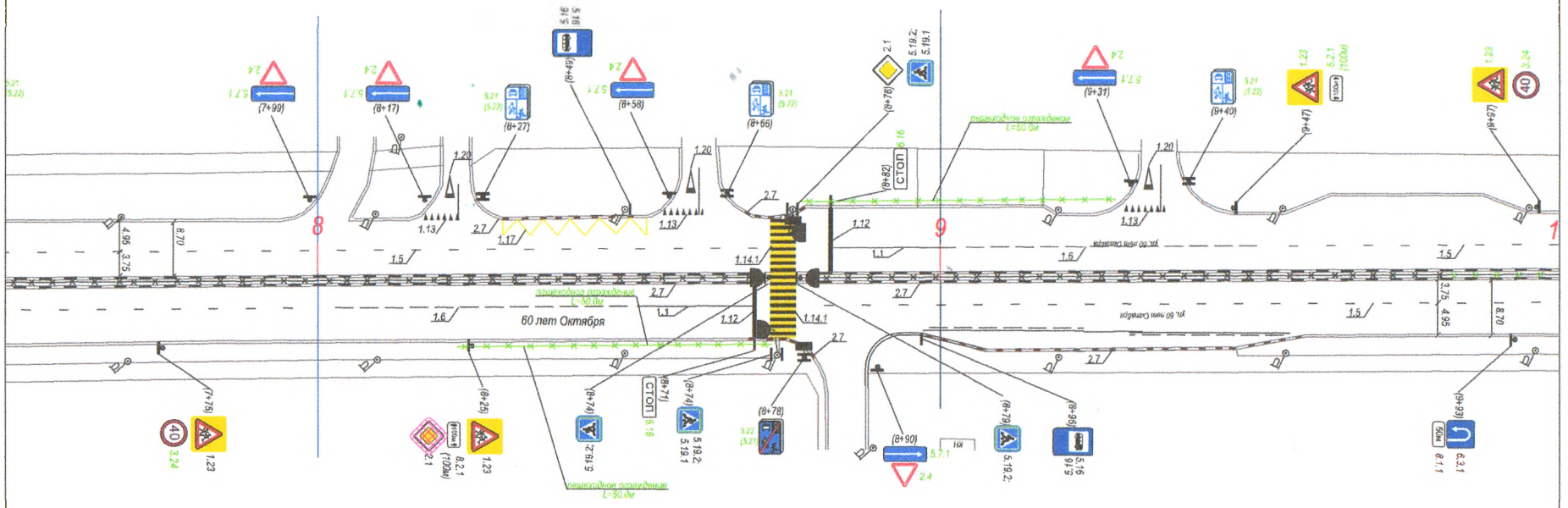

Горизонтальная дорожная разметка справа	1-я от осевой	1.5 6.74 - 8.05			1.6 8.05 - 8.55			1.1 8.55 - 8.75		1.5 8.75 - 11.17				
	дополнительная разметка													
Дорожные ограждения и направляющие устройства справа						пешеходное ограждение 8.20 - 8.70								
Тротуары справа		покрытие - а/б, ширина - 2.70м 6.72 - 8.78								покрытие - а/б, ширина - 2.70м 8.90 - 11.92				

Условные обозначения:

- демонтируемый знак
- перемещаемый знак (указана привязка)
- проектируемая выносная консоль
- проектируемая рекламная
- проектируемый светофор транспортный
- проектируемый светофор Т.7
- существующее дорожное ограждение
- проектируемое дорожное ограждение

Тротуары слева			покрытие - а/б, ширина - 3.0м 10.19 - 10.78			покрытие - а/б, ширина - 3.0м 10.87 - 11.73						покрытие - а/б, ширина - 3.0м 11.84- 11.99			покрытие - а/б, ширина - 3.0м 12.09 - 14.95			
Дорожные ограждения и направляющие устройства слева																		
Горизонтальная дорожная разметка слева	1-я от осевой														1.1 11.92 - 12.12		1.6 12.12 - 12.62	
	осевая																	
Элементы дороги в плане																		
Элементы дороги в продольном профиле		0,9 / 17	1,2 / 20	0,8 / 26	1,3 / 20	0,7 / 20	0,8 / 20	1,2 / 20	0,3 / 11	0,2 / 20	1,0 / 20	1,7 / 9	1,5 / 22	1,4 / 20				

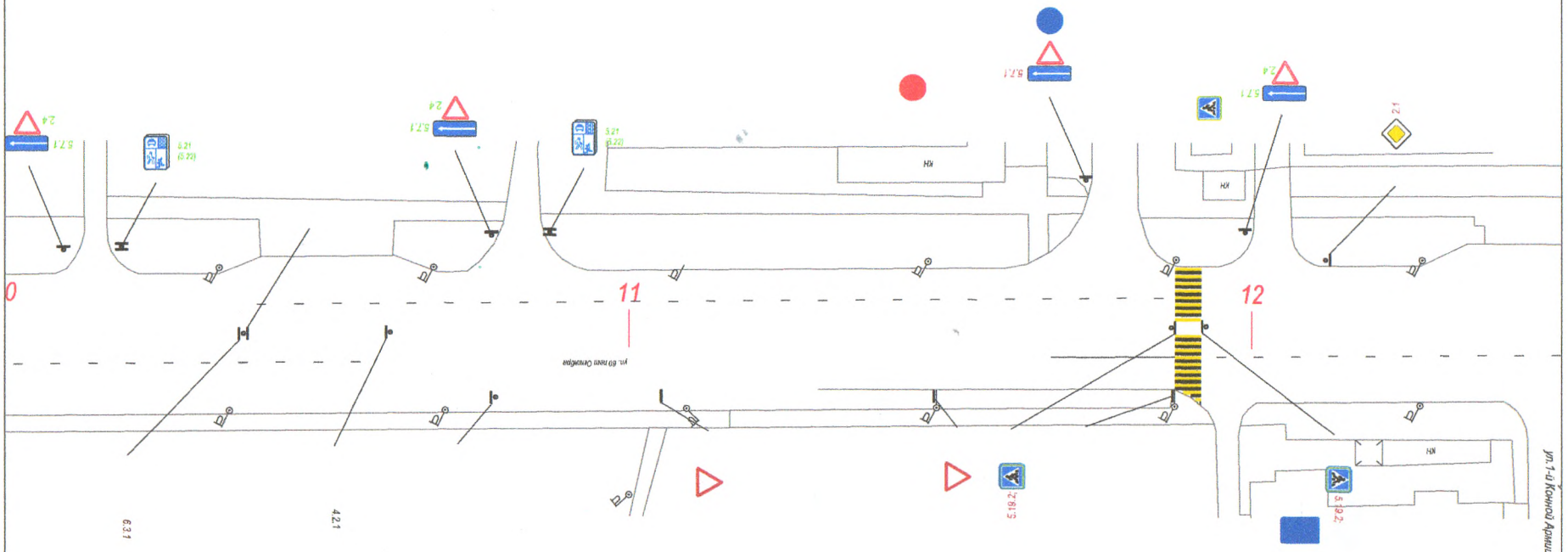

Горизонтальная дорожная разметка справа	1-я от осевой	1.5 8.75 - 11.17	1.6 11.17 - 11.67	1.1 11.67 - 11.87		1.5 11.91 - 13.18
	дополнительная разметка					
Дорожные ограждения и направляющие устройства справа			пешеходное ограждение 11.35 - 11.85			
Тротуары справа		покрытие - а/б, ширина - 2.70м 8.90 - 11.92				покрытие - а/б, ширина - 6.0м 12.00 - 12.42

Условные обозначения:

- демонтируемый знак
- перемещаемый знак (указана привязка)
- 3.27 - номер существующего знака
- 1.13 - номер дополнительного знака
- 1.6 - [illegible]
- проектируемая выносная консоль
- проектируемая растяжка
- проектное ограждение для пешеходов
- светофор проектируемый существующий
- [illegible]
- проектируемый светофор транспортный
- проектируемый светофор Т. 7
- проектируемый светофор пешеходный
- проектируемая искусственная неровность
- существующее дорожное ограждение
- проектируемое дорожное ограждение
- 5.19 - знаки установленные в проектах смежных улиц
- опора освещения

Тротуары слева		покрытие - а/б, ширина - 3.0м 12.08 - 14.95													
Дорожные ограждения и направляющие устройства слева				пешеходное ограждение 13.37 - 13.87											
Горизонтальная дорожная разметка слева	1-я от осевой		1.5 12.62 - 14.02							1.1 14.06 - 14.26	1.6 14.26 - 14.76		1.5 14.61 - 14.76		
	осевая														
Элементы дороги в плане															
Элементы дороги в продольном профиле		1,0 / 17	1,3 / 20	1,0 / 19	2,0 / 20	1,6 / 20	1,6 / 20	2,2 / 13	1,8 / 20	0,8 / 20	0,7 / 20	0,3 / 20	0 / 39		

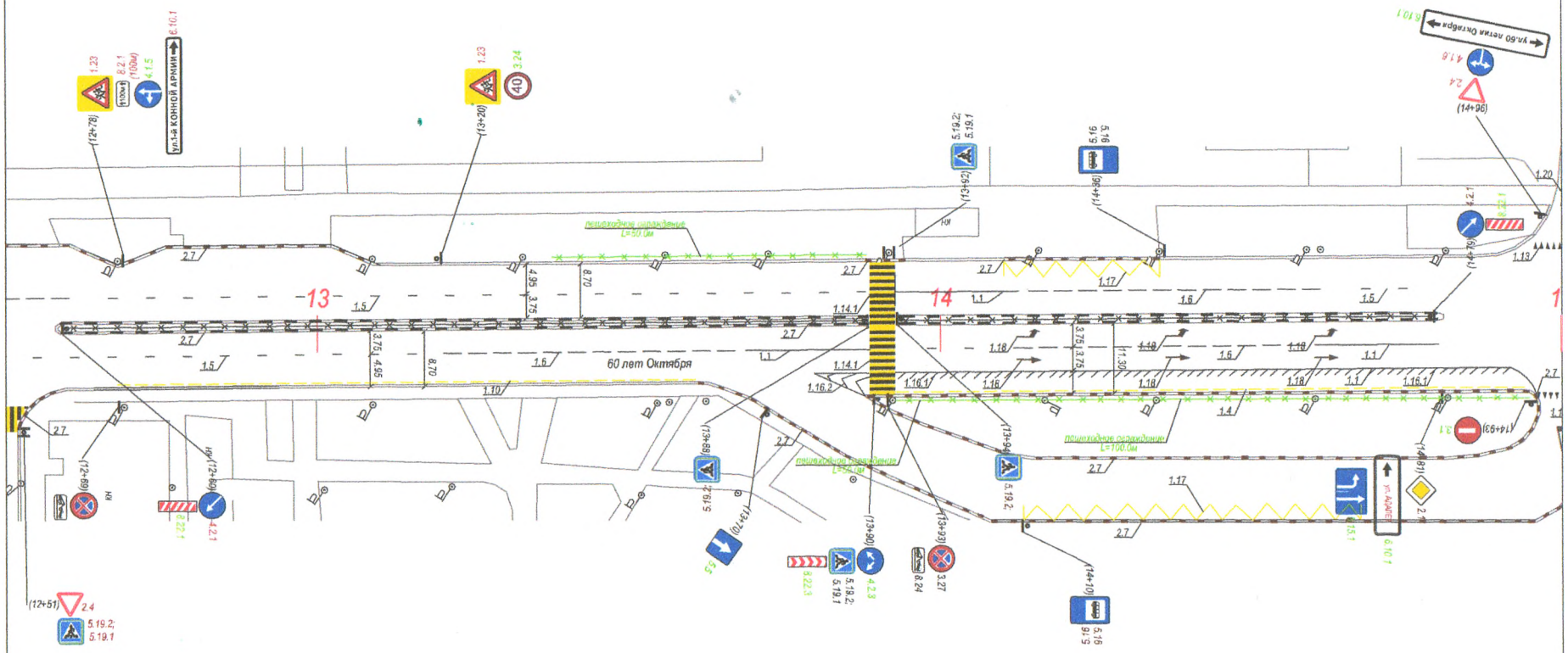

Горизонтальная дорожная разметка справа	1-я от осевой	1.5 11.91 - 13.18		1.6 13.18 - 13.68		1.6 13.68 - 13.88		1.6 13.92 - 14.10		1.6 14.10 - 14.60		1.1 14.60 - 14.80			
	дополнительная разметка														
Дорожные ограждения и направляющие устройства справа								пешеходное ограждение 13.92 - 14.92							
Тротуары справа		покрытие - а/б, ширина - 2.0м 12.51 - 14.05													

Условные обозначения:

- демонтируемый знак
- перемещаемый знак (указана привязка)
- 3.27 номер существующего знака
- знаки учитываемые в проекте
- проектируемая выносная консоль
- проектируемая растяжка
- проектируемое ограждение для пешеходов
- проектируемый светофор транспортный
- проектируемый светофор Т. 7
- проектируемый светофор пешеходный
- существующее дорожное ограждение
- проектируемое дорожное ограждение
- знаки учтенные в проектах смежных улиц

Тротуары слева					
Дорожные ограждения и направляющие устройства слева					
Горизонтальная дорожная разметка слева	1-я от осевой				
	осевая	1.1 15.10 - 15.30	1.6 15.30 - 15.80	1.5 15.80 - 18.75	
Элементы дороги в плане					
Элементы дороги в продольном профиле	0,1 / 12	0,6 / 20	0,5 / 20	0 / 20	0,4 / 20

0,9 / 7	2,2 / 21	1,4 / 20	1,1 / 20	0,8 / 20	1,2 / 20	2,6 / 28	3,1 / 20										

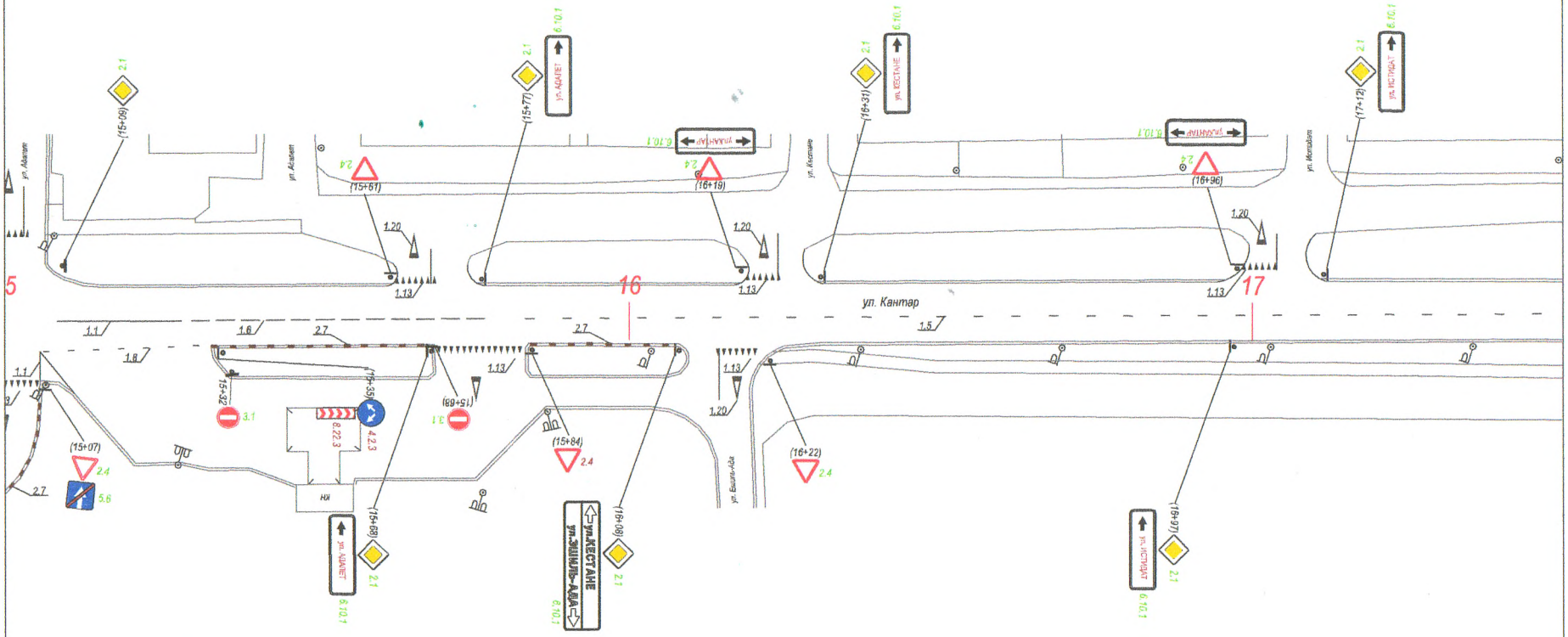
ул. Кантар
ул. Ашхамаф
ул. Ашхамаф
ул. Кантар
ул. Мамбетова
ул. Бишина-Ада
ул. АДАЛЕТ
ул. ЖЕСТАНЕ
ул. ЖЕСТАНЕ
ул. ЖЕСТАНЕ

Тротуары слева					
Дорожные ограждения и направляющие устройства слева					
Горизонтальная дорожная разметка слева	1-я от осевой				
	осевая	1.5 15.80 - 18.75	1.6 18.75 - 19.25	1.1 18.75 - 19.58	
Элементы дороги в плане					
Элементы дороги в продольном профиле		2,8 / 18; 2,1 / 20; 0,8 / 16; 0,1 / 20; 0,2 / 20; 0,2 / 20; 0,2 / 18; 0,1 / 20; 0,3 / 15; 0,7 / 22; 0,2			

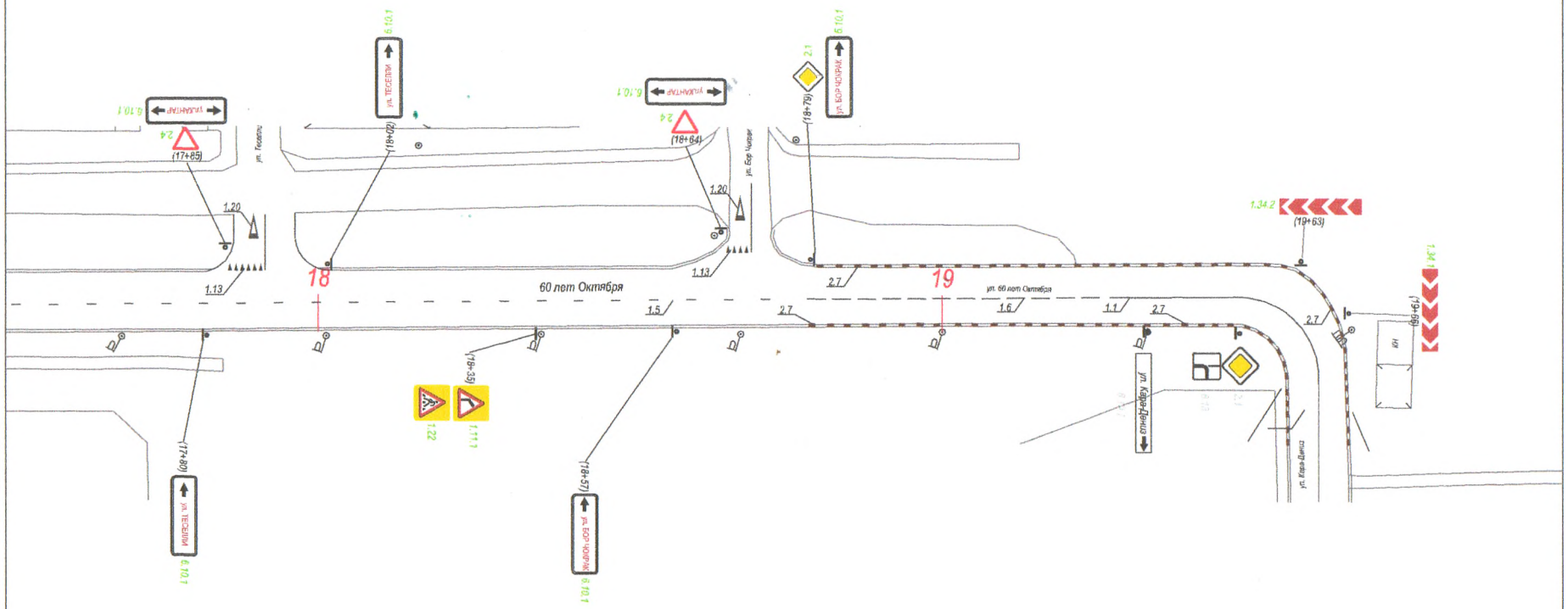

Горизонтальная дорожная разметка справа	1-я от осевой	
	дополнительная разметка	
Дорожные ограждения и направляющие устройства справа		
Тротуары справа	покрытие - земля, ширина - 2.0м 16.22 - 17.85	

Условные обозначения:

- демонтируемый знак
- перемещаемый знак (указана привязка)
- 3.27 - номер существующего знака
- 1.17 - номер устанавливаемого знака
- 18 - проектируемая дорожная ограждение для пешеходов
- проектируемая выносная консоль
- проектируемая растяжка
- проектное ограждение для пешеходов
- светофор проектируемый существующий
- светофор пешеходный существующий
- проектируемый светофор транспортный
- проектируемый светофор Т. 7
- проектируемый светофор пешеходный
- проектируемая двухсторонняя направляющая
- существующее дорожное ограждение
- проектируемое дорожное ограждение
- знаки установленные в проектах смежных улиц
- опора освещения

II. Информационная карточка
перевозок детей специальным транспортным средством (автобусом)
(*при отсутствии автобуса)*

Сведения об организациях, осуществляющих перевозку детей специальным транспортным средством (автобусом)

Муниципальное бюджетное дошкольное образовательное учреждение "Детский сад компенсирующего вида №47"Вишенка" муниципального образования городской округ Симферополь Республики Крым специальным транспортным средством (автобусом) не обеспечен, подвоз учащихся осуществляется сторонней организацией.

2.1. Сведения об организации, осуществляющих перевозку детей специальным транспортным средством(автобусом)

№ п/п	Юридическое лицо	Юридический адрес	Контактное лицо	Контактный телефон
1.	ООО «Парад экскурсий»	г. Симферополь ул. Чехова 4, кв1	директор Пискун Н.С.	+7(3652)545704
2.	ООО «Балу»	г. Симферополь ул. Козлова 41, кв76	директор Аттестатова Е.И.	+79787131861

Информационная карточка
перевозок детей специальным транспортным средством (автобусом)

Общие сведения

Марка_____
Модель_____
Государственный регистрационный знак_____
Год выпуска _____ Количество мест в автобусе _____
Соответствие конструкции требованиям, предъявляемым к школьным автобусам_____ _

1. Сведения о владельце
Владелец_____
(наименование организации)

Юридический адрес владельца_____

Фактический адрес владельца_____

Телефон ответственного лица_____

2.Сведения о водителе автобуса

Фамилия, имя, отчество_____
Принят на работу_____
Стаж вождения категории Д

3.Организационно-техническое обеспечение
Лицо, ответственное за обеспечение безопасности дорожного движения:
_____
назначено _____
прошло аттестацию_____

Дата последнего технического осмотра_____

Директор (руководитель)
образовательного учреждения _____ _____
(подпись) (ФИО.)

Руководитель организации,
осуществляющей перевозку детей
специальным транспортом (автобусом) _____ _____
подпись Ф.И.О.

Маршрут движения автобуса до МБДОУ №47"Вишенка" г. Симферополя

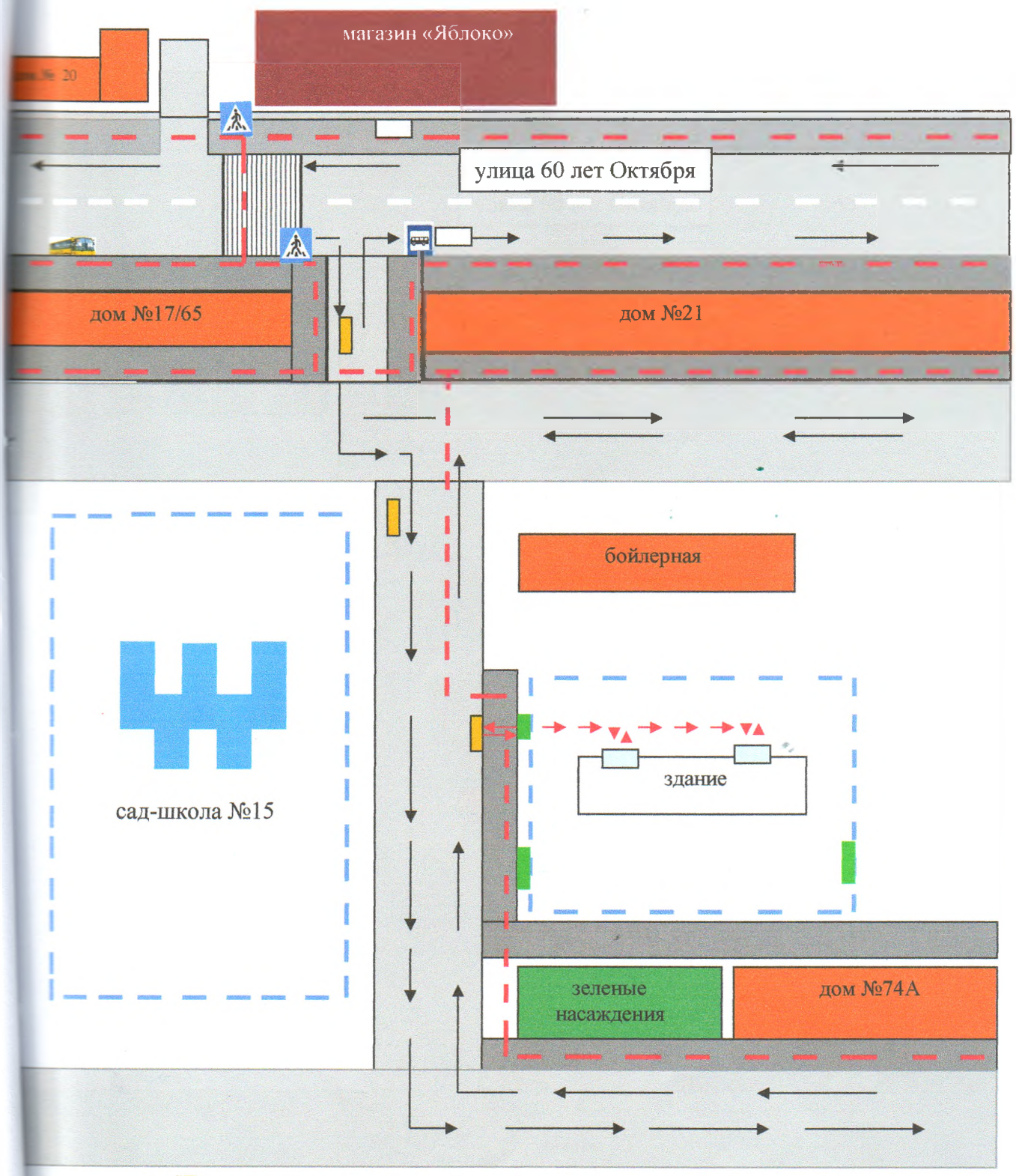

- посадка и высадка детей

- калитка, ворота

- движение детей

- движение транспортных средств

Безопасное расположение остановки автобуса
у МБДОУ №47"Вишенка" г. Симферополя

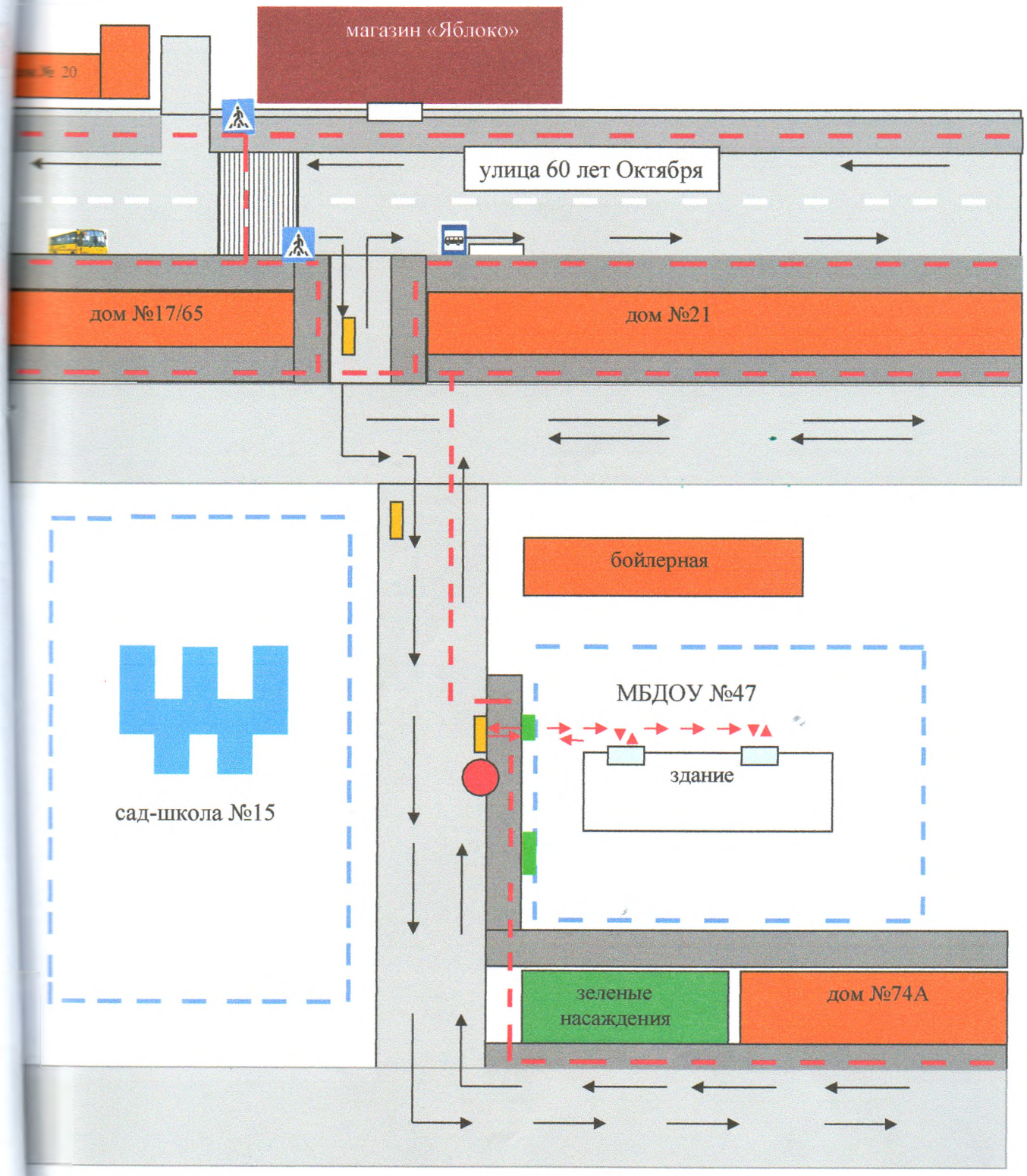

- посадка и высадка детей

-безопасное расположение остановки

- движение детей

- движение транспортных средств

План-схема пути движения транспортных средств и детей (обучающихся воспитанников) при проведении дорожных ремонтно-строительных работ вблизи МБДОУ №47"Вишенка" г. Симферополя

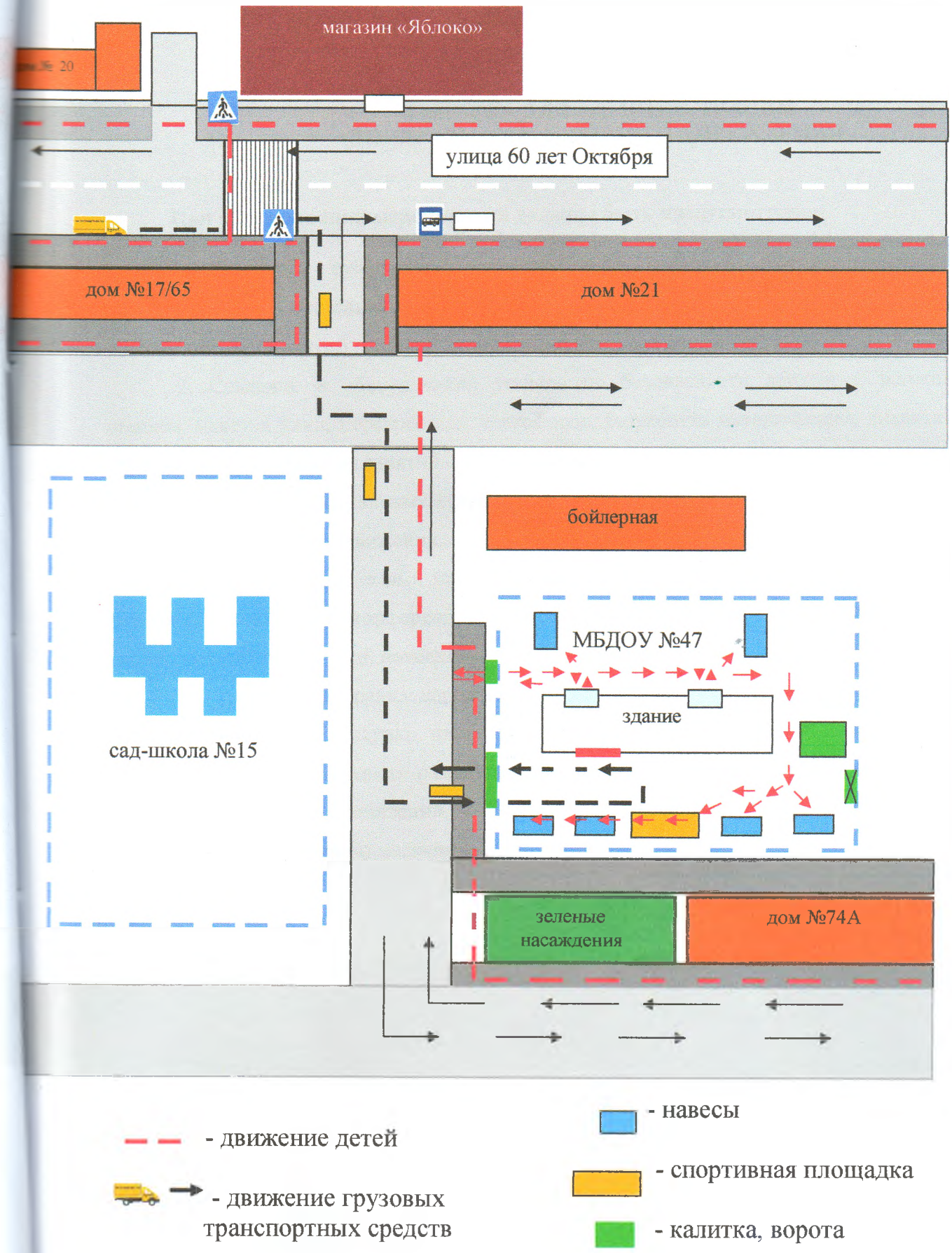

III. ПРИЛОЖЕНИЯ:

Приложение №1

ПАМЯТКА ДЛЯ АДМИНИСТРАЦИИ ДОШКОЛЬНОГО УЧЕБНОГО УЧРЕЖДЕНИЯ

При планировании мероприятий должны быть предусмотрены:

1. Работа с субъектами воспитательного процесса: воспитателями, узкими специалистами по оказанию им методической помощи в проведении разнообразных форм проведения мероприятий по изучению правил дорожного движения.

2. Создание и оборудование уголков по безопасности движения, изготовление стендов, макетов улиц, перекрестков, светофоров, разработка методических, дидактических материалов и пособий для занятий с дошкольниками.

3. Создание специальных атрибутов для занятий в группе для практических занятий по правилам дорожного движения.

4. Работа с родителями по разъяснению правил дорожного движения, проведение разных форм: собрания, конференции, совместные игровые программы, выставки-конкурсы творческих работ (рисунки, поделки).

5. Пропаганда правил дорожного движения через СМИ, видеофильмы, участие в творческих конкурсах (рисунки, плакаты, совместные работы детей и родителей, конспекты тематических и методических разработок; по проведению праздников, викторин, досугов, театрализованных представлений, игр и др.). Оформление методической копилки по организации и проведению месячника **«Внимание, дети!».**

Приложение №2

ПРИМЕРНЫЙ ПЛАН МЕРОПРИЯТИЙ
по предупреждению детского дорожно-транспортного травматизма на 2021-2022 учебный год.

№ п/п	*Мероприятия*	*Срок исполнения*	*Исполнитель*
1	Инструктивно-методическая консультация с педагогическими работниками по методике проведения образовательной деятельности с детьми по ПДД.	сентябрь	Старший воспитатель
2	Изучение ПДД с воспитанниками согласно программе.	в течение года	Воспитатели
3	Вести накопительную папку по профилактике ДТТ	в течение года	Старший воспитатель
4	Составить методические разработки по обучению детей правилам дорожного движения.	сентябрь	Старший воспитатель, воспитатели
5	В группах обновить уголки по изучению правил дорожного движения	сентябрь	Воспитатели
6	Изготовить пособия по изучению правил дорожного движения	в течение года	Воспитатели
7	Провести консультацию для воспитателей «Организация занятий по обучению дошкольников безопасному поведению на улице»	октябрь	Старший воспитатель
8	Провести консультацию для воспитателей «Методика построения системы работы по изучению дошкольниками правил дорожного движения»	декабрь	Старший воспитатель
9	Провести консультацию для воспитателей «Игра как ведущий метод обучения детей безопасному поведению на дорогах». «Методика подготовки занятий в игровой форме».	февраль	Старший воспитатель
10	Провести консультацию для воспитателей «Целевые прогулки как форма профилактики детского дорожно-транспортного травматизма»	апрель	Старший воспитатель
11	Оформить уголок безопасности дорожного движения для родителей	в течение года	Старший воспитатель, воспитатели
12	Принимать активное участие в городских мероприятиях по предупреждению детского дорожно-транспортного травматизма.	сентябрь-май	Старший воспитатель, воспитатели
13	Провести родительские собрания,	октябрь,	Старший воспитатель.

	анкетирование родителей по обучению детей ПДД и профилактике дорожно-транспортного травматизма	апрель	воспитатели
14	Тематическая образовательная деятельность, беседы, развлечения по правилам безопасности дорожного движения с воспитанниками.	в течение года	Воспитатели Музыкальные руководители Инструктор по физической культуре
15	Выставка детских творческих работ по безопасности дорожного движения «Безопасный путь от дома до детского сада!».	апрель	Воспитатели
16	Приобретение дидактических игр, пособий, методической литературы по ПДД	в течении года	Заведующий
17	Приобретение дидактических игр, пособий, методической литературы по ПДД	в течение года	Воспитатели
18	Приобретение дидактических игр, пособий, методической литературы по ПДД	май	Старший воспитатель

Приложение №3

ПЛАН ТЕМАТИЧЕСКОЙ НЕДЕЛИ
по ПДД для детей от 3 до 7 лет в летний оздоровительный период
Тема: «Ребенок на улице города»

	Тема	*Цель*	*Формы работы с детьми*
Понедельник	«Моя улица»	Закрепить у детей знания о городе и правилах поведения на улицах.	Беседа о родном городе, любимой улице. Рассматривание иллюстраций, открыток, альбомов. Решение проблемных ситуаций, происходящих на улице. Исполнение песен о родном городе, чтение стихов.
Вторник	«Транспорт и дети».	Закрепить знания у детей о различных видах транспорта и правилах поведения в транспорте.	Беседа о правилах пешехода, «Зачем нужны дорожные знаки», «Улица города», «О транспорте», «Вежливая улица» и др. Экскурсия по городу, к светофору. Рассматривание игрушек и картинок - «Транспорт». Рассказывание «Какой транспорт я видел на улице». Д/и, с/и, п/и на тему: «Транспорт». Рисование «Малыши едут по дороге». Конструирование из бросового материала «Разные машины».
Среда	«Общение на улице».	Закрепление у детей знания о правилах общения с незнакомыми людьми. Воспитывать осторожность и осмотрительность.	Ответы на письмо Незнайки. Разыгрывание различных опасных ситуаций на улице и в транспорте, использование кукольного театра). П/и, с/р, д/и на тему: «Улица города».
Четверг	В гости к детям пришел дядя Степа.	Обобщить знаний детей на тему: «Ребенок на улицах города».	Выставка детского творчества «Улица города». Н/п, д/и. Спортивные соревнования на тему: «Здравствуй, дядя Степа». Социально – ролевые игры «Улица».
Пятница	«Правила движения-строго соблюдай»	Закрепить знания о правилах дорожного движения (о светофоре, дорожных знаках).	Беседа о правилах дорожного движения. Чтение, рассматривание дорожных знаков. Экскурсия на улицу. Рисование, конструирование атрибутов к игре «Остановка пешеходы». Развлечение «Правила движения – строго соблюдай». Театрализованная игра, п/и на тему: «Дорожное движение».

Приложение №

КОНСУЛЬТАЦИИ ДЛЯ РОДИТЕЛЕЙ.

Причины детского дорожно-транспортного травматизма.

- Неумение наблюдать.
- Невнимательность.
- Недостаточный надзор взрослых за поведением детей.

Рекомендации по обучению детей ПДД.

При выходе из дома.

Если у подъезда дома возможно движение, сразу обратите внимание ребенка, [illegible] ли приближающегося транспорта. Если у подъезда стоят транспортные средства [illegible] деревья, приостановите свое движение и оглядитесь – нет ли опасности.

При движении по тротуару.

- Придерживайтесь правой стороны.
- Взрослый должен находиться со стороны проезжей части.
- Если тротуар находится рядом с дорогой, родители должны держать ребенка [illegible]
- Приучите ребенка, идя по тротуару, внимательно наблюдать за выездом [illegible] двора.
- Не приучайте детей выходить на проезжую часть, коляски и санки везите только по тротуару.

Готовясь перейти дорогу

- Остановитесь, осмотрите проезжую часть.
- Развивайте у ребенка наблюдательность за дорогой.
- Подчеркивайте свои движения: поворот головы для осмотра дороги. Остановка для осмотра дороги, остановку для пропуска автомобилей.
- Учите ребенка всматриваться вдаль, различать приближающиеся машины.
- Не стойте с ребенком на краю тротуара.
- Обратите внимание ребенка на транспортное средство, готовящееся к повороту, расскажите о сигналах указателей поворота у машин.
- Покажите, как транспортное средство останавливается у перехода, как оно [illegible] по инерции.

При переходе проезжей части

- Переходите дорогу только по пешеходному переходу или на перекрестке.
- Идите только на зеленый сигнал светофора, даже если нет машин.
- Выходя на проезжую часть, прекращайте разговоры.
- Не спешите, не бегите, переходите дорогу размеренно.

- Не переходите улицу под углом, объясните ребенку, что так хуже видно дорогу.
- Не выходите на проезжую часть с ребенком из-за транспорта или кустов, не оценив предварительно улицу.
- Не торопитесь перейти дорогу, если на другой стороне вы увидели друзей. Красный автобус, приучите ребенка, что это опасно.
- При переходе по нерегулируемому перекрестку учите ребенка внимательно следить за началом движения транспорта.
- Объясните ребенку, что даже на дороге, где мало машин, переходить надо осторожно, так как машина может выехать со двора, из переулка.

При посадке и высадке из транспорта

- Выходите первыми, впереди ребенка, иначе ребенок может упасть, выбежать на проезжую часть.
- Подходите для посадки к двери только после полной остановки.
- Не садитесь в транспорт в последний момент (может прищемить дверями).
- Приучите ребенка быть внимательным в зоне остановки – это опасное место (нет хороший обзор дороги, пассажиры могут вытолкнуть ребенка на дорогу).

При ожидании транспорта

- Стойте только на посадочных площадках, на тротуаре или обочине.

<u>Рекомендации по формированию навыков поведения на улицах</u>

- Навык переключения на улицу: подходя к дороге, остановитесь, осмотрите дорогу в обоих направлениях.
- Навык спокойного, уверенного поведения на улице: уходя из дома, не опаздывайте, выходите заблаговременно, чтобы при спокойной ходьбе иметь запас времени.
- Навык переключения на самоконтроль: умение следить за своим поведением формируется ежедневно под руководством родителей.
- Навык предвидения опасности: ребенок должен видеть своими глазами, что за разными предметами на улице часто скрывается опасность.

Важно чтобы родители были примером для детей в соблюдении правил дорожного движения.

- Не спешите, переходите дорогу размеренным шагом.
- Выходя на проезжую часть дороги, прекратите разговаривать - ребёнок должен привыкнуть, что при переходе дороги нужно сосредоточиться.
- Не переходите дорогу на красный или жёлтый сигнал светофора.

- Переходите дорогу только в местах, обозначенных дорожным знаком «Пешеходный переход».
- Из автобуса, троллейбуса, трамвая, такси выходите первыми. В противном случае ребёнок может упасть или побежать на проезжую часть дороги.
- Не выходите с ребёнком из-за машины, кустов, не осмотрев предварительно дороги, - это типичная ошибка, и нельзя допускать, чтобы дети её повторяли.

Приложение №5

ОСНОВЫ БЕЗОПАСНОСТИ ЖИЗНЕДЕЯТЕЛЬНОСТИ

Работа с детьми по изучению правил дорожного движения.

- Занятия проводятся в форме живой беседы с использованием наглядности.
- Параллельно с изучением основных правил дорожного движения целесообразно организовывать экскурсии по улицам города; чтение рассказов; проведение развлечений; увлекательные подвижные, сюжетно-ролевые, дидактические игры; практическую деятельность (изо, ручной труд)
- В освоении детьми правил движения значительную роль играет конкретная, четкая речь воспитателя.
- Проводя занятия, не следует говорить о тяжелых последствиях несчастных случаев. Дети должны понимать опасности, связанные с дорожным движением, но не бояться улицы, так как чувство страха парализует способность сосредоточиться, снижает находчивость в момент фактической опасности.

МЕРЫ ПО СНИЖЕНИЮ ДЕТСКОГО ДОРОЖНО-ТРАНСПОРТНОГО ТРАВМАТИЗМА

<u>Работа с детьми</u>

• Просмотр видеофильма «По улицам города»

- Устройство проезжей части - Работа светофора

- "Правила для пешеходов" - "Лежачий полицейский", "Зебра"

- Дорожные знаки: "Пешеходный переход", "Пункт медицинской помощи", "Телефон", "Пункт питания".

• Совместная деятельность

• Беседы - осторожно "Дорога" - Внимание - Переходим улицу"

- Правила езды на велосипеде, роликах - О работе ГИБДД

- правила поведения в транспорте - игры во дворе

- ситуации-загадки - викторина "Мы пешеходы" - развлечения

• Развивающие игры, игры-тренинги: - с/р игра "Автошкола" - д/игра "Светофор" - с/р игра "Автобус"

- д/игра "Мы спешим в школу"

- д/игра "Найди свой цвет"

- п/игра "Воробушки и автомобиль"

• Творческая деятельность - аппликация "Светофор" - макет "Мой город"

- коллективная работа "Мы едем, едем, едем"

- работа со строителем "гараж", "автомастерская"

- строительная фантазия "Мой дворик" - рисование "Моя улица"

- рисование "Придумай свой дорожный знак"- конкурс детского рисунка

- изготовление домино "Дорожные знаки"- тестопластика "Транспорт"

Работа с родителями

- "Учим с детьми"

- Выставка работ детей

- Конкурс "Составь план своего двора", "Придумай свой знак"

- Памятка "Что могут сами дети", "Юному пешеходу", "Глазами водителя".

Приложение №6

ПАМЯТКА ПО ОРГАНИЗОВАННОЙ ПЕРЕВОЗКЕ ГРУППЫ ДЕТЕЙ АВТОБУСОМ

С 1 января 2021 года Правила организованной перевозки детей изменились: вступило в силу Постановление Правительства РФ от 23.09.2020 № 1527. «Об утверждении Правил организованной перевозки группы детей автобусами»

Согласно п. 1.2. ПДД "Организованная перевозка группы детей" - перевозка в автобусе, не относящемся к маршрутному транспортному средству, группы детей численностью 8 и более человек, осуществляемая без их родителей или иных законных представителей.

Если перевозка детей осуществляется 1 или 2 автобусами сопровождение машиной ГИБДД не требуется. Достаточно подать уведомление об организованной перевозке группы детей в срок:

- междугородное сообщение: не позднее 48 ч до начала перевозки;
- город и пригород: не позднее 24 ч до начала перевозки.

Согласно ст. 4 ФЗ № 259 перевозки пассажиров различаются по дальности. Городские - в границах населенных пунктов, пригородные - до 50 км от их границ. А более 50 км - соответственно это междугородние перевозки.

Движение в колонне (3 и более автобусов):

- подается не уведомление, а заявка на сопровождение автобусов патрульным автомобилем подразделения Госавтоинспекции;
- при перевозке более 12 ч обеспечивается наличие медработника.

Перевозка в ночное время (с 23:00 до 6:00):

- допускается организованная перевозка группы детей к жд-вокзалам, аэропортам и от них;
- допускается завершение перевозки группы детей при задержке в пути;
- допускается перевозка при наличии правовых актов исполнительных органов государственной власти.

При этом после 23 ч расстояние перевозки не должно превышать 100 км.

Требования к автобусу:

- автобусы должны быть оборудованы ремнями безопасности;
- на крыше автобуса должен быть включен маячок желтого или оранжевого цвета;
- водители должны иметь стаж в категории "D" не менее 1 года из последних 2 лет.

Требования к сопровождающим:

- в каждый автобус назначается сопровождающий;
- если детей более 20, то сопровождающие должны находиться у каждой двери автобуса, предназначенной для посадки/высадки;
- при перевозке 2 и более автобусами назначается старший ответственный за перевозку.

Прошито, пронумеровано
и скреплено печатью
33 (тридцать три) стра
Заведующий МБДОУ №47
"Вишенка" г. Симферополя
_____ А.Я. Фо
Дата: _____